

předběžné konzultační stanovisko - Projektová dokumentace na realizaci polních cest stavby D6 v k.ú. Řevničov

1 zpráva



4. února 2020 8:35

Dobrý den, na základě vaší žádosti uvádíme, že s připojením polní cesty DO 14 nesouhlasíme, neboť vyústění polní cesty je defakto v okružní křižovatce, což je z hlediska bezpečnosti a plynulosti silničního provozu nepřijatelné. S napojením polní cesty VPC18 souhlasíme za předpokladu, že budou vyhovující rozhledové poměry. S pozdravem Zbyněk Hejda, DI Rakovník

From: ÚO Rakovník - DI podatelna <ra.di@pcr.cz>


Sent: Wednesday, January 22, 2020 9:10 AM

To: 

Subject: FW: Žádost o předběžné konzultační stanovisko - Projektová dokumentace na realizaci polních cest stavby D6 v k.ú. Řevničov

From: 

Sent: Tuesday, January 21, 2020 2:17 PM

To: ÚO Rakovník - DI podatelna 

Subject: Žádost o předběžné konzultační stanovisko - Projektová dokumentace na realizaci polních cest stavby D6 v k.ú. Řevničov

Dobrý den,

připravujeme podklady pro projektovou dokumentaci k zadání výstavby polních cest v k.ú. Řevničov v rámci stavby dálnice D6, kdy tyto polní cesty budou umožňovat přístup k zemědělským a lesním pozemkům v dotčeném území. Dopravní inspektorát PČR Rakovník se již vyjadřoval k Plánu společných zařízení.

Dovolujeme si Vás tímto požádat o předběžné konzultační stanovisko k řešení napojení sjezdů na polní cesty - tj. připojení na komunikace ŘSD

1) napojení polní cesty DO14 na nově budovanou komunikaci výstavby dálnice D6, a to z pozemku 5989 na pozemky 3972/11 a 3972/21, dle PSZ je naplánované připojení, bohužel, do zasahuje do rádiusu kruhové křižovatky, v rámci projektové dokumentace ŘSD k D6 není sjezd projektován a povolen,

2) napojení polní cesty DO14 na nově budovanou komunikaci výstavby dálnice D6, a to z pozemku 5997 na pozemek 3972/1, dle PSZ je naplánované připojení, avšak ani v tomto případě není v rámci projektové

dokumentace ŘSD k D6 sjezd projektován a povolen,

3) napojení polní cesty VPC18 ke stávající komunikaci ŘSD na pozemku p.č. 5860 z pozemku 5867,

V příloze zasíláme podklady mapové a výkresové a prosíme o Vaše konzultační vyjádření, zda jsou výše uvedená připojení z hlediska zájmů dopravního inspektorátu P ČR možná. Na základě Vašeho stanoviska bude dále postupováno v jednání s SPÚ Rakovník (stavebník) a ŘSD ČR (investor), samozřejmě veškeré návrhy budou v dalším postupu přípravy PD konzultovány s Vaším pracovištěm.

Velice děkuji a jsem s pozdravem



administrativní činnost S-pro servis s.r.o.

**PROJEKTOVÁNÍ DOPRAVNÍCH
A INŽENÝRSKÝCH STAVEB**

Tel.: +

Email:

www.s

Přívokarská 1272, 388 01 Blatná

IČ: 06016910


DIČ: CZ06016910





5 příloh

Přílohy: 6

 **Polni_cesty_Revnicov-DSP_1-C.1-sirsi_vztahy.pdf**
397K

 **Polni_cesty_Revnicov-DSP_1-C.2-katastralni_situace_2.pdf**
843K

 **Polni_cesty_Revnicov-DSP_1-C.2-katastralni_situace_1.pdf**
1276K

 **DO 14 napojeni.pdf**
46K

 **Polni_cesty_Revnicov-DO 14 napojeni.pdf**

28K



VPC18 - napojení ŘSD.pdf

12K